














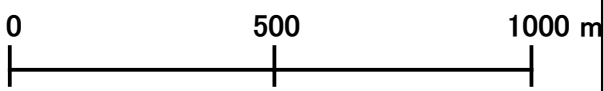
凡例

避難施設

-  津波避難ビル
-  指定避難所

津波浸水深(m)

-  0.0 - 0.5
-  0.5 - 1.0
-  1.0 - 2.0
-  2.0 - 3.0
-  3.0 - 4.0
-  4.0 - 5.0
-  5.0 - 6.0
-  6.0 - 7.0
-  7.0 - 8.0
-  8.0 - 9.0
-  9.0 - 10.0
- 10.0 -



この地図の作成に当たっては、国土地理院長の承認を得て、同院発行の基盤地図情報を使用した。
 (承認番号 平24情使、第123-4号)